

















# Carte des secteurs et zones de protection des eaux

Commune de Froideville

Echelle : 1:12'500

## Légende

-  Zone S1
-  Zone S2
-  Zone S3
-  Périmètre de protection
-  Secteur Au
-  Secteur üB
-  Aire d'alimentation Zu
-  Source d'intérêt public
-  Source privée
-  Puits d'intérêt public
-  Puits privé
-  Source captée
-  Source non captée
-  Puits filtrant vertical
-  Puits filtrant à drains horizontaux
-  Limite communale

Etat au 10 août 2015,  
sous réserve de modifications.



Département du territoire et  
de l'environnement - DTE  
Direction générale  
de l'environnement - DGE

Eaux souterraines / Hydrogéologie

