


Le Tour du Gros-de-Vaud

Une randonnée pédestre en
5 étapes, à la découverte
du Gros-de-Vaud

Etape n° 4 d'Etagnières à Froideville



LIBERTÉ
ET
PATRIE

Distance de l'étape:	9.400 km
Temps de marche:	~2h ⁴⁰
Montée totale:	340 m
Descente totale:	170 m
Point le plus élevé de l'étape:	810 m
Point le plus bas de l'étape:	630 m

Office du tourisme Echallens région
www.echallens-tourisme.ch - Tél. 021 881 50 62

Réalisé par Thierry Duperrut
Accompagnateur en montagne

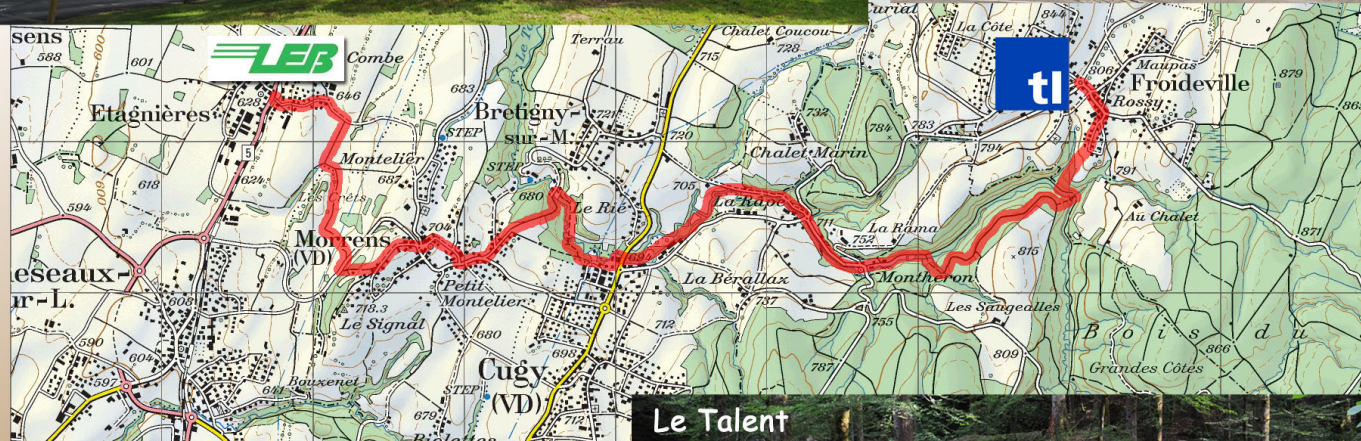

www.montagne-rando.ch



Place de l'Orme
à Morrens



Abbaye de Montheron



© 2013 swisstopo (BA130070)
Echelle 1/50'000



Le Talent



Le Tour du Gros-de-Vaud

Une randonnée pédestre en 5 étapes, à la découverte du Gros-de-Vaud

Long d'environ 70 kilomètres, ce parcours pédestre est divisé en 5 étapes. Il effectue une boucle autour d'Echallens, en traversant campagnes, forêts et villages ruraux. En empruntant des chemins variés, il offre un aperçu complet du district du Gros-de-Vaud et de son patrimoine.

Etape n° 4 (~9.4km)

D' Etagnières à Froideville

Accès par les transports publics :

-Etagnières : Ligne du LEB (Lausanne-Echallens-Bercher)

-Froideville : Ligne TL n°60 (Transports Lausannois)

Etagnières

La ligne du LEB nous permet de rejoindre la gare d'Etagnières, départ de la quatrième étape. Une petite entreprise familiale a fait récemment parler de ce village. Les petits pâtés vaudois, fabriqués par les sœurs Grossenbacher sont à déguster absolument. Il y a 11 ans, ces deux sœurs se sont lancées dans l'aventure, en reprenant la fabrication de cette spécialité vaudoise. A cette époque, c'est dans la cave de leur mère qu'elles peaufinent la recette. Fabriqués avec des produits de première qualité, leurs pâtés jouissent aujourd'hui d'une renommée internationale. Ils ont également gagné le

Pâté d'Or en 2010, dans le cadre de la semaine du goût à Lausanne.

Morrens

Le chemin qui débouche de la forêt, nous conduit directement sur les hauts de Morrens. La Place de l'Orme offre une vue dégagée sur l'ensemble du Jura. Au milieu de cette place, trône un magnifique chêne séculaire. Avec son tronc de plus de deux mètres de diamètre, cet arbre pourrait nous raconter toute l'histoire du Gros-de-Vaud. Certainement, le Major Davel, qui a grandi dans ce village, venait contempler ce lieu magnifique. Une plaque commémorative placée sur la façade de la cure de Morrens, nous rappelle que cet homme a sacrifié sa vie pour l'indépendance vaudoise.

Cugy

A la sortie de Morrens, nous rejoignons le Sentier du Talent que nous suivons jusqu'à l'abbaye de Montheron. A mi-parcours, nous croisons le Moulin de Cugy, qui présente quelques produits régionaux.

Montheron (commune de Lausanne)

Cette étape passe devant l'Abbaye de Montheron, construite au fond du vallon creusé par le Talent. Le temple actuel, a été bâti au XVIIe siècle sur les fondations d'une ancienne église romane, construite au XIIe siècle. Celle-ci avait été détruite lors de la Réforme, en 1536.

Froideville

L'étape se termine en remontant le vallon creusé par le Talent. De jolis sentiers forestiers nous conduisent jusqu'au village de Froideville. Le nom de ce village veut

tout dire. Exposé à la Bise et situé à plus de 800 mètres d'altitude, les hivers y sont rigoureux et la neige souvent abondante. C'est le seul village du district où l'on trouve en hiver, un parcours de ski de fond.

Office du tourisme Echallens région
www.echallens-tourisme.ch - Tél. 021 881 50 62

Parcours et brochure réalisés par Thierry Duperrut
Accompagnateur en montagne diplômé
Email : thierry@montagne-rando.ch
www.montagne-rando.ch